

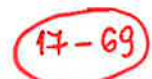



ZAŁACZNIK NR 8.1 DO SWZ

WYCIĄG z dokumentacji budowlanej z zaznaczonym zakresem objętym niniejszym postępowaniem zamówienia publicznego

Legenda:

-  - przebieg kanalizacji objęty zamówieniem (koszt kwalifikowalny)
-  - przebieg kanalizacji objęty zamówieniem (koszt niekwalifikowalny)
-  - nr działek ewidencyjnych, na których prowadzone będą roboty budowlane
-  - budynki mieszkalne, które zostaną podłączone do kanalizacji w ramach zamówienia

Zamawiający informuje, że zakres niniejszego postępowania dotyczy arkuszy Nr 1, 1A, 2, 2A, 4, 5 projektu budowlanego (zał. nr 8.2 do SWZ), projektu wykonawczego (zał nr 8.3 do SWZ) oraz Rysunku nr 1 projektu budowlanego (zał nr 8.5 do SWZ)

PRZECISK P7 HDPE 110
L= 40,0 KM. 196+498

PRZECISK PEHD 160
L 10,0



UWAGA!
Granice działek, wkreślone
są to granice ścisłe

● - punkt osnowy geo
- - - - - zakres aktual

MAPA SY

Jed. Ewiden.: 28100
Obręb: 1 - Bagienic
17 - Nowe B

Nr. działki:

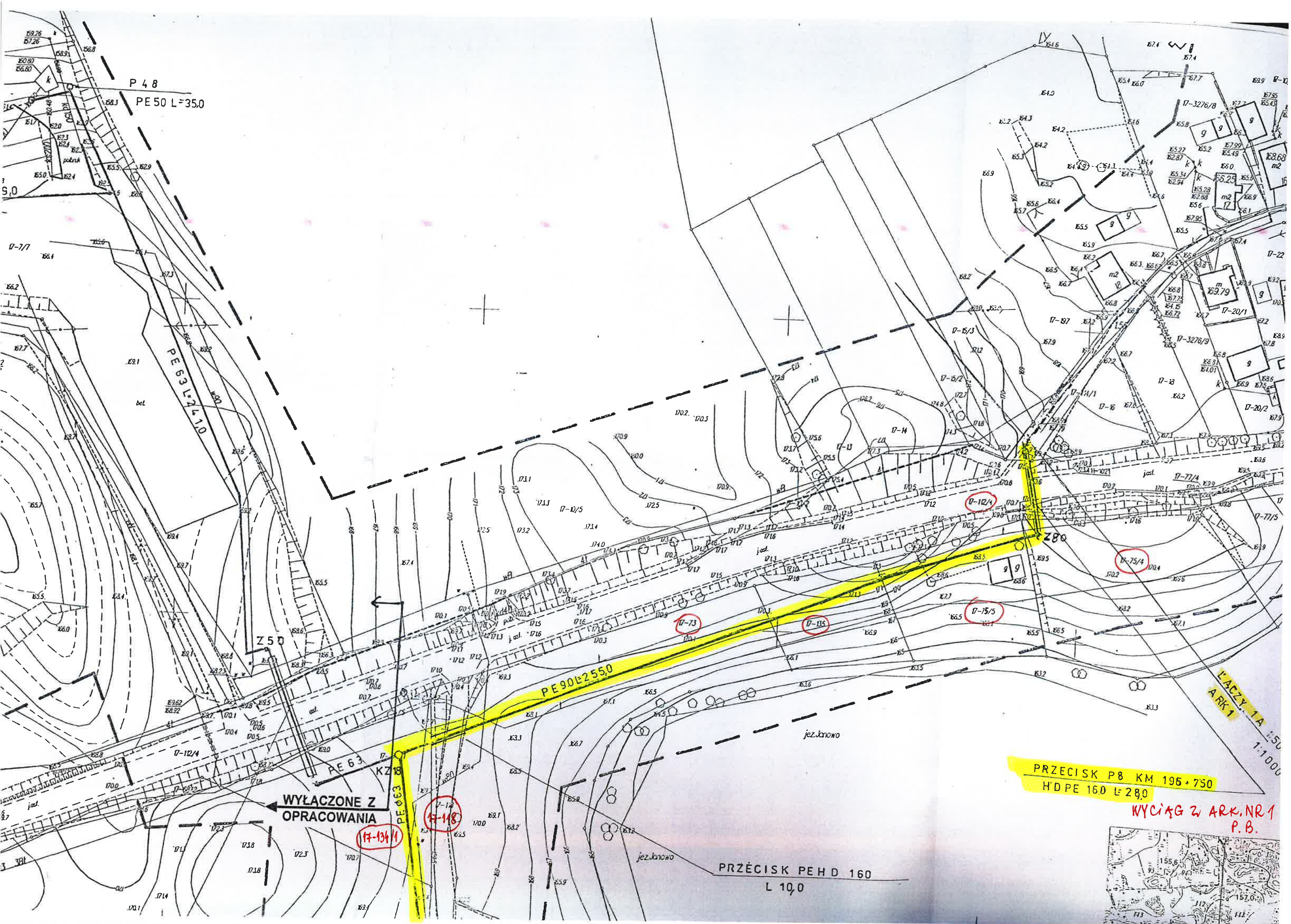
Układ współrzędnych
Układ wysokości: 1

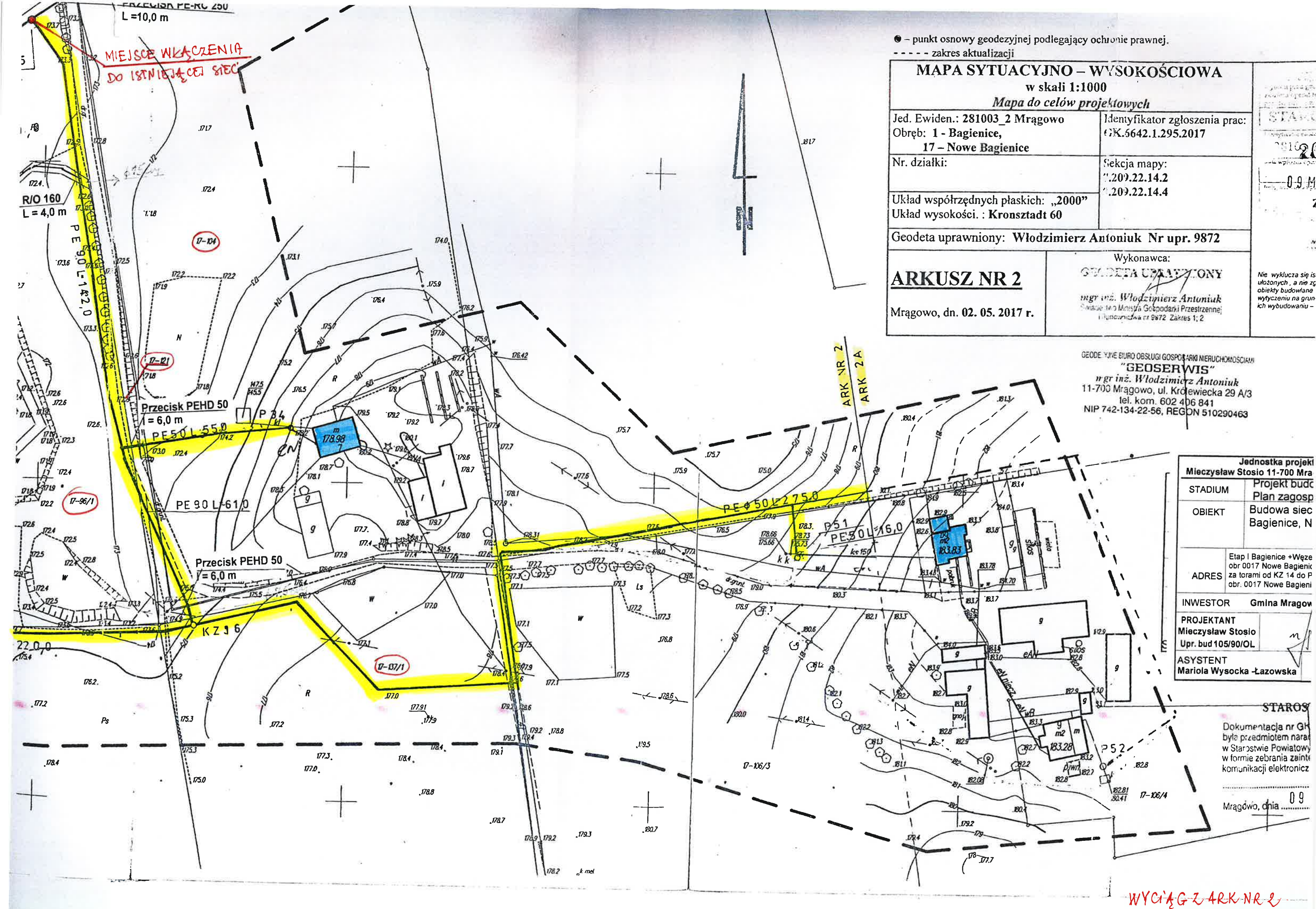
Geodeta uprawniony

ARKUSZ N

Mragowo, dn. 02. 05

WYCIĄG Z ARK. NR 1
PROJEKTU.





● – punkt osnowy geodezyjnej podlegający ochronie prawnej.
 - - - - - zakres aktualizacji

MAPA SYTUACYJNO – WYSOKOŚCIOWA

w skali 1:1000

Mapa do celów projektowych

Jed. Eviden.: 281003_2 Mrągowo

Obręb: 1 - Bagienice,

17 - Nowe Bagienice

Identyfikator zgłoszenia prac:

GK.5642.1.295.2017

Nr. działki:

Sekcja mapy:

2209.22.14.2

2209.22.14.4

Układ współrzędnych płaskich: „2000”

Układ wysokości: : Kronsztadt 60

Geodeta uprawniony: Włodzimierz Antoniuk Nr upr. 9872

ARKUSZ NR 2

Mrągowo, dn. 02. 05. 2017 r.

Wykonawca:

GEODETA UPRAWNIONY

mgr inż. Włodzimierz Antoniuk

Świadczenia z Min. Gospodarki Przestrzennej

Wykonawca nr 9872 Zakres 1; 2

Nie wyklucza się is
 ułożonych, a nie zg
 obiekty budowlane
 wytyczeniu na grun
 ich wybudowaniu –

GEODETYCZNE BIURO OBSŁUGI GOSPODARSTWA NIERUCHOMOŚCIAMI

“GEOSERWIS”

mgr inż. Włodzimierz Antoniuk

11-700 Mrągowo, ul. Królewiecka 29 A/3

tel. kom. 602 406 841

NIP 742-134-22-56, REGON 510290463

Jednostka projekt

Mieczysław Stosio 11-700 Mr

STADIUM Projekt budc

Plan zagosp

OBIKT Budowa siec

Bagienice, N

ADRES Etap I Bagienice + Weze

obr. 0017 Nowe Bagienic

za torami od KZ 14 do P

obr. 0017 Nowe Bagieni

INWESTOR Gmina Mrągowo

PROJEKTANT

Mieczysław Stosio

Upr. bud 105/90/OL

ASYSTENT

Mariola Wysocka Łazowska

STAROS

Dokumentacja nr GK

była przedmiotem nara

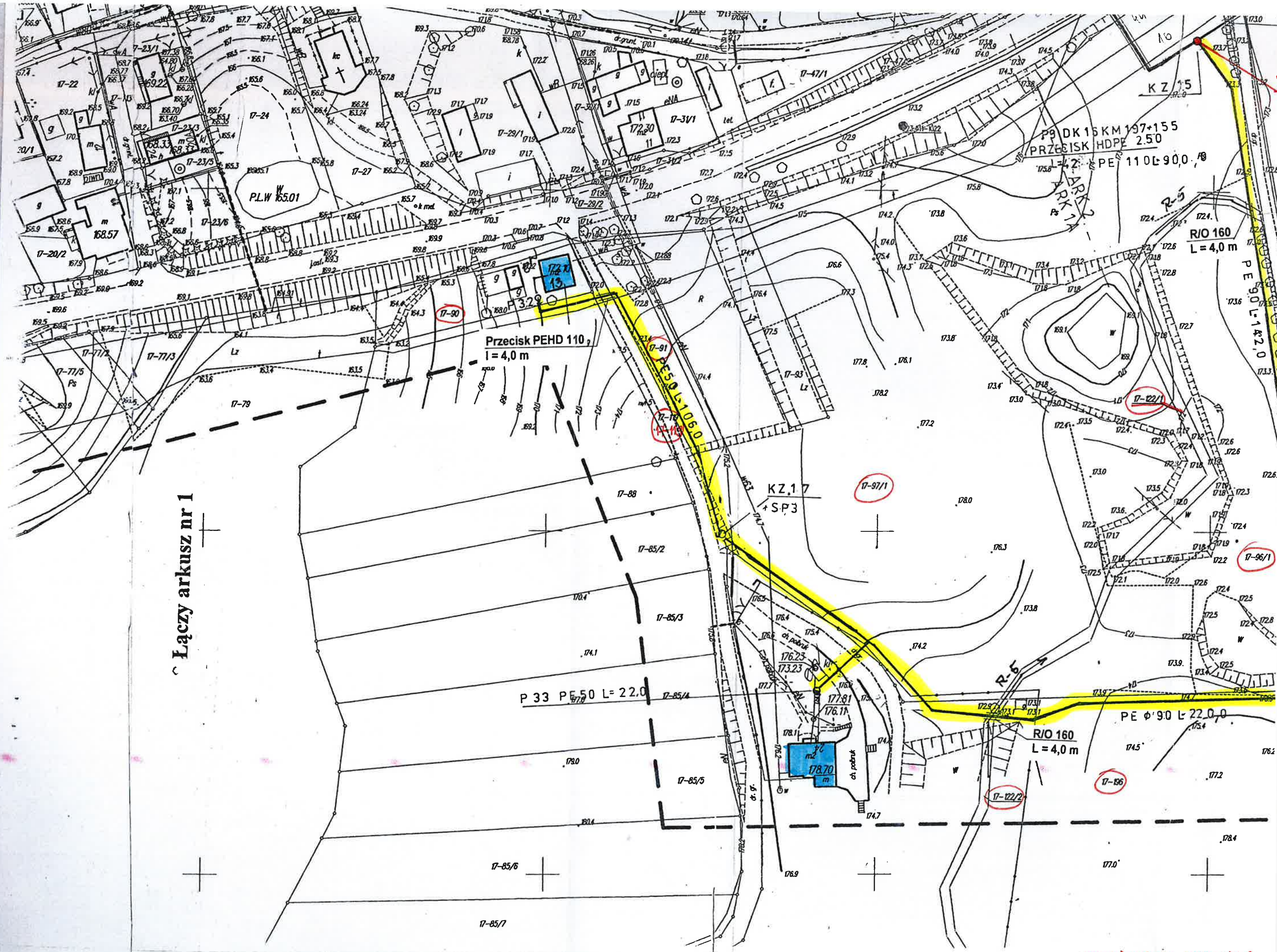
w Starostwie Powiatowy

w formie zebrania zaint

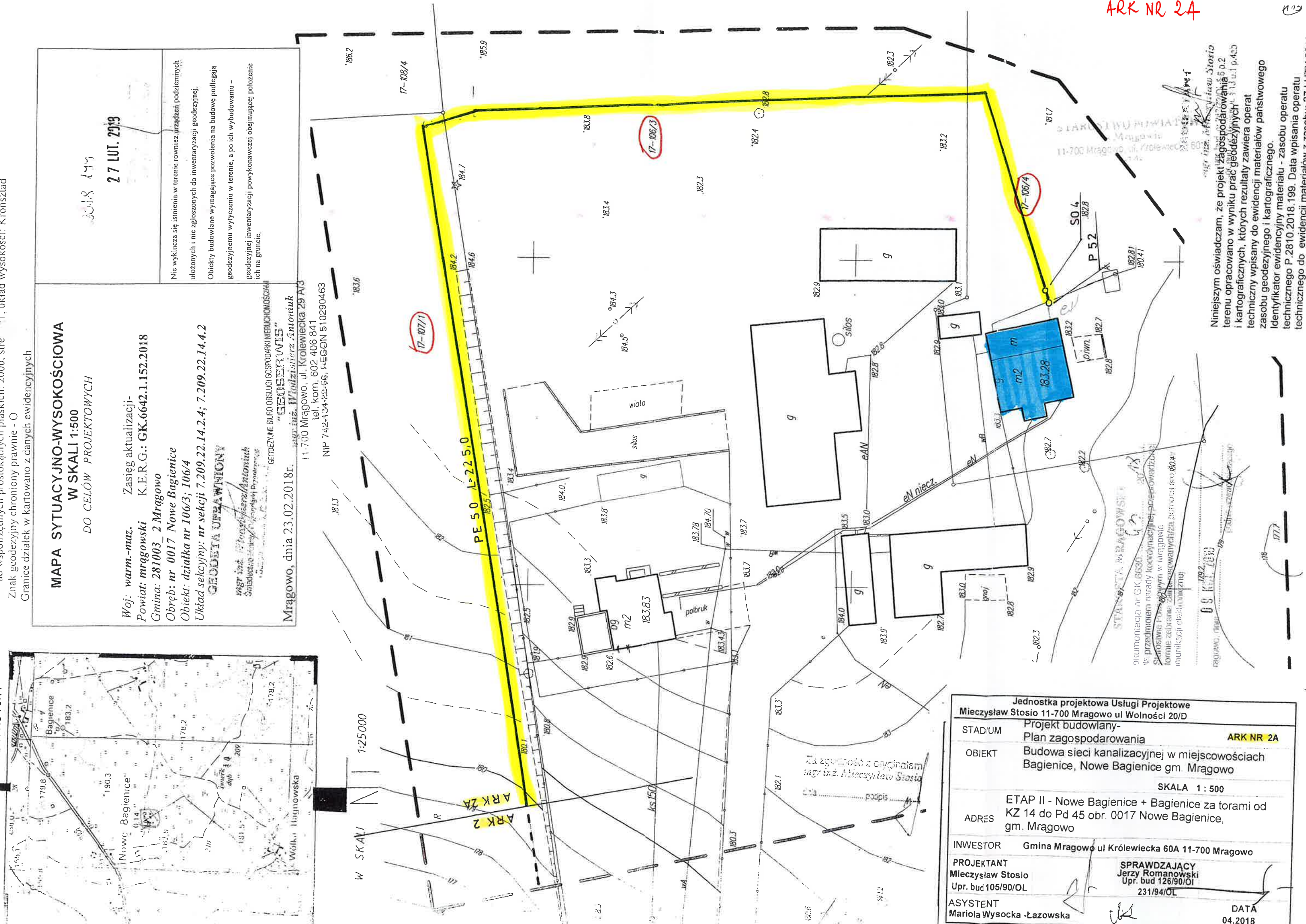
komunikacji elektronicz

Mrągowo, dnia 09

WYCIĄG Z ARK NR 2



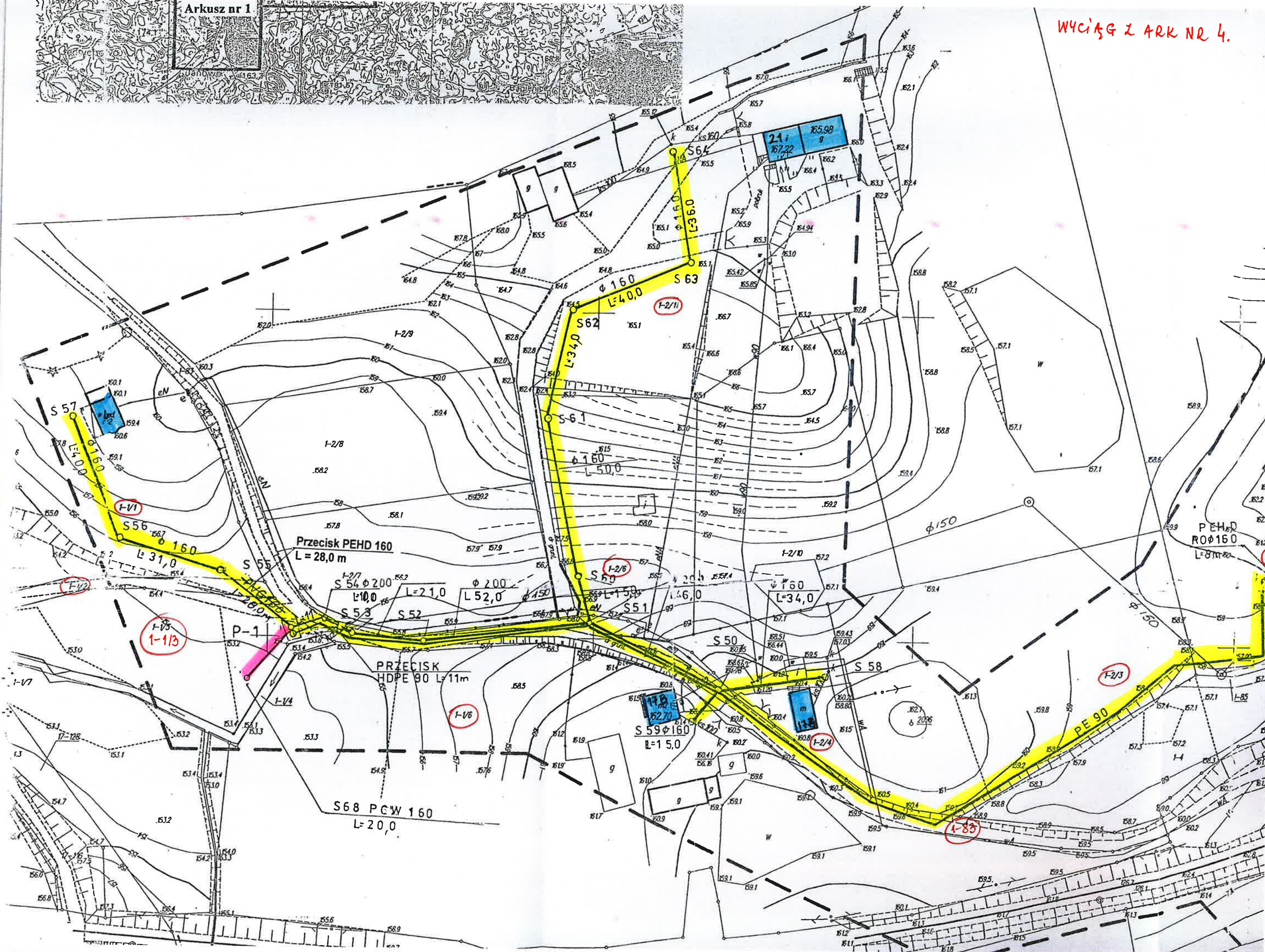
SZKIC	ORIENT: ACYJNY
-------	----------------

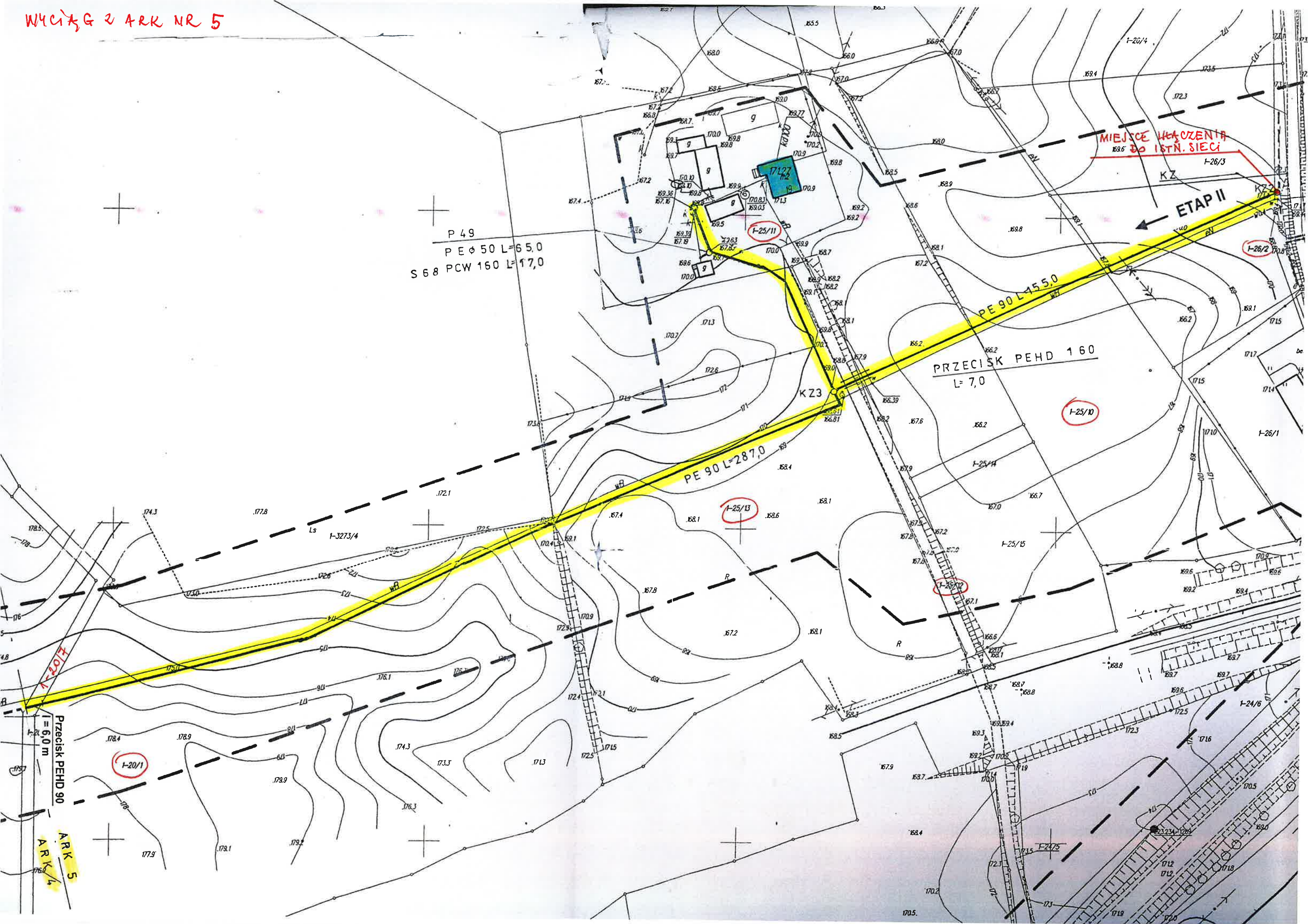


Niniejszym oświadczam, że projekt Zagospodarowania terenu opracowano w wyniku prac geodezyjnych i kartograficznych, których rezultaty zawiera operat techniczny wpisany do ewidencji materiałów państwowego zasobu geodezyjnego i kartograficznego.

Identyfikator ewidencyjny materiału - zasobu operatu technicznego P.2810.2018.199. Data wpisania operatu technicznego do ewidencji materiałów z zasobu: 27.LUTY.2018

Jednostka projektowa Usługi Projektowe	
Mieczysław Stosio 11-700 Mragowo ul Wolności 20/D	
STADIUM	Projekt budowlany- Plan zagospodarowania ARK NR 2A
OBIEKT	Budowa sieci kanalizacyjnej w miejscowościach Bagienice, Nowe Bagienice gm. Mragowo
SKALA 1 : 500	
ADRES	ETAP II - Nowe Bagienice + Bagienice za torami od KZ 14 do Pd 45 obr. 0017 Nowe Bagienice, gm. Mragowo
INWESTOR	Gmina Mragowo ul Królewiecka 60A 11-700 Mragowo
PROJEKTANT	SPRAWDZAJĄCY Jerzy Romanowski Upr. bud 126/90/OI 231/94/OI
Mieczysław Stosio Upr. bud 105/90/OL	
ASYSTENT	DATA 04.2018
Mariola Wysocka -Łazowska	






Układ współrzędnych prostokątnych płaskich 2000, sieć 2, układ wysokości - kontynentalny

Znak geodezyjny chroniony prawnie - O

Granice działek w kartowo z danymi ewidencyjnymi i mapy ewidencyjnej

MAPA DO CELÓW PROJEKTOWYCH W SKALI 1:1000

Voj. warm.-maz. Zasięg aktualizacji: 
owia: mragowski
mina: 281003 2 Mragowo
bręb: 0001 Bagienice
biki: działka nr 10
tenyfikator zgłoszenia prac geodezyjnych: GK.6642.1.83.2021
kład sekcijny: nr sekcji 7.209.22.10.3

GEODETA UPRAWNIENI

mgr inż. Włodzisław Antoniak
Śniadziński, Janina Ciepłota, Przetłuszczyński
15.12.2021 r. Wzrost 1,70 m, Ciężar ciała 70 kg, Ciężar ciała 70 kg

Mragowo, dnia 26.01.2021r.

GEOSERWIS
mgr inż. Włodzisław Antoniak
1700 Mragowo, ul. Królewska 29 A/3
Tel. kom. 602 406 841
1407 742-174-22 56 REGON 510290463

STANISŁAW MRĄGOWSKI

7810 221 103

20.01.2021

20.01.2021

20.01.2021

20.01.2021

20.01.2021

20.01.2021

20.01.2021

20.01.2021

20.01.2021

20.01.2021

20.01.2021

20.01.2021

20.01.2021

20.01.2021

20.01.2021

20.01.2021

20.01.2021

20.01.2021

20.01.2021

20.01.2021

20.01.2021

20.01.2021

20.01.2021

20.01.2021

20.01.2021

20.01.2021

20.01.2021

20.01.2021

20.01.2021

20.01.2021

20.01.2021

20.01.2021

20.01.2021

20.01.2021

20.01.2021

20.01.2021

20.01.2021

20.01.2021

20.01.2021

20.01.2021

20.01.2021

20.01.2021

20.01.2021

20.01.2021

20.01.2021

20.01.2021

20.01.2021

20.01.2021

20.01.2021

20.01.2021

20.01.2021

20.01.2021

20.01.2021

20.01.2021

20.01.2021

20.01.2021

20.01.2021

20.01.2021

20.01.2021

20.01.2021

20.01.2021

20.01.2021

20.01.2021

20.01.2021

20.01.2021

20.01.2021

20.01.2021

20.01.2021

20.01.2021

20.01.2021

20.01.2021

20.01.2021

20.01.2021

20.01.2021

20.01.2021

20.01.2021

20.01.2021

20.01.2021

20.01.2021

20.01.2021

20.01.2021